

Утверждена

(наименование документа об утверждении, включая наименования

органов государственной власти или органов местного

самоуправления, принявших решение об утверждении схемы

или подписавших соглашение о перераспределении земельных участков)

от

№

Схема расположения земельного участка или земельных участков на кадастровом плане территории**Условный номер земельного участка**

(указывается в случае, если предусматривается образование двух и более земельных участков)

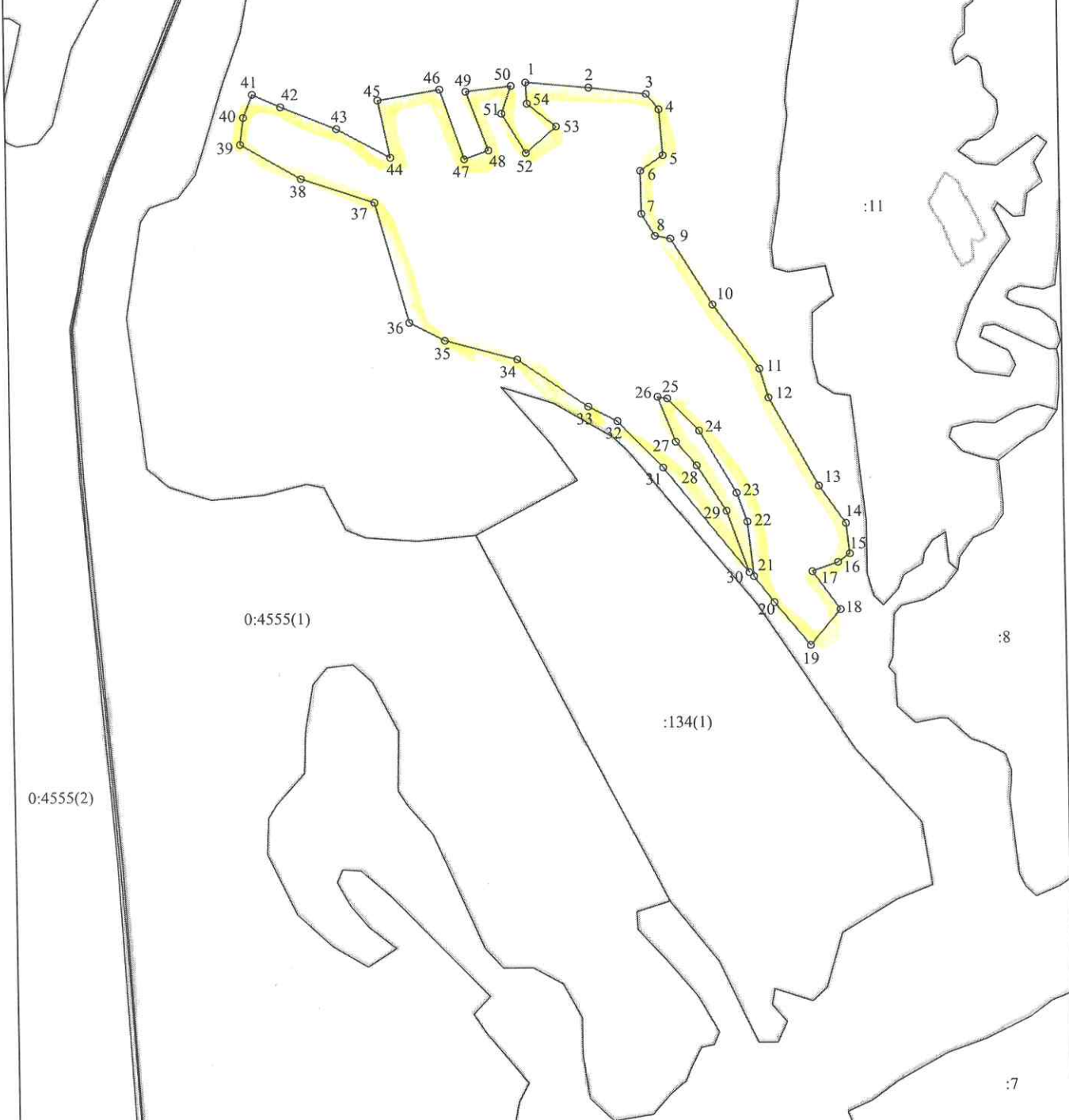
Площадь земельного участка 350000 м²

(указывается проектная площадь образуемого земельного участка, вычисленная с использованием технологических и программных средств, в том числе размещенных на официальном сайте федерального органа исполнительной власти, уполномоченного Правительством Российской Федерации на осуществление государственного кадастрового учета, государственной регистрации прав, ведение Единого государственного реестра недвижимости и предоставление сведений, содержащихся в Едином государственном реестре недвижимости, в информационно-телекоммуникационной сети "Интернет" (далее - официальный сайт), с округлением до 1 квадратного метра. Указанное значение площади земельного участка может быть уточнено при проведении кадастровых работ не более чем на десять процентов)

Обозначение характерных точек границ	Координаты, м	
	X	Y
1	2	3
1	357411.00	48959.00
2	357401.00	49070.00
3	357389.00	49171.00
4	357362.00	49193.00
5	357282.00	49199.00
6	357255.00	49159.00
7	357179.00	49160.00
8	357140.00	49183.00
9	357135.00	49210.00
10	357018.00	49282.00
11	356905.00	49362.00
12	356854.00	49377.00
13	356699.00	49463.00
14	356634.00	49509.00
15	356581.00	49515.00
16	356566.00	49494.00
17	356550.00	49449.00
18	356483.00	49497.00


24:25:1301003

24:25:1302004




Условные обозначения:


Масштаб 1:10000




Границы земельных участков, установленные (уточненные) при проведении кадастровых работ, отображающиеся в масштабе.



Надпись кадастрового номера земельного участка



Граница кадастрового квартала



Обозначение кадастрового квартала