

**Утверждена**

\_\_\_\_\_  
(наименование документа об утверждении, включая наименования

\_\_\_\_\_  
органов государственной власти или органов местного

\_\_\_\_\_  
самоуправления, принявших решение об утверждении схемы

\_\_\_\_\_  
или подписавших соглашение о перераспределении земельных участков)

от \_\_\_\_\_

№ \_\_\_\_\_

**Схема расположения земельного участка или земельных участков  
на кадастровом плане территории**

**Условный номер земельного участка**

(указывается в случае, если предусматривается образование двух и более земельных участков)

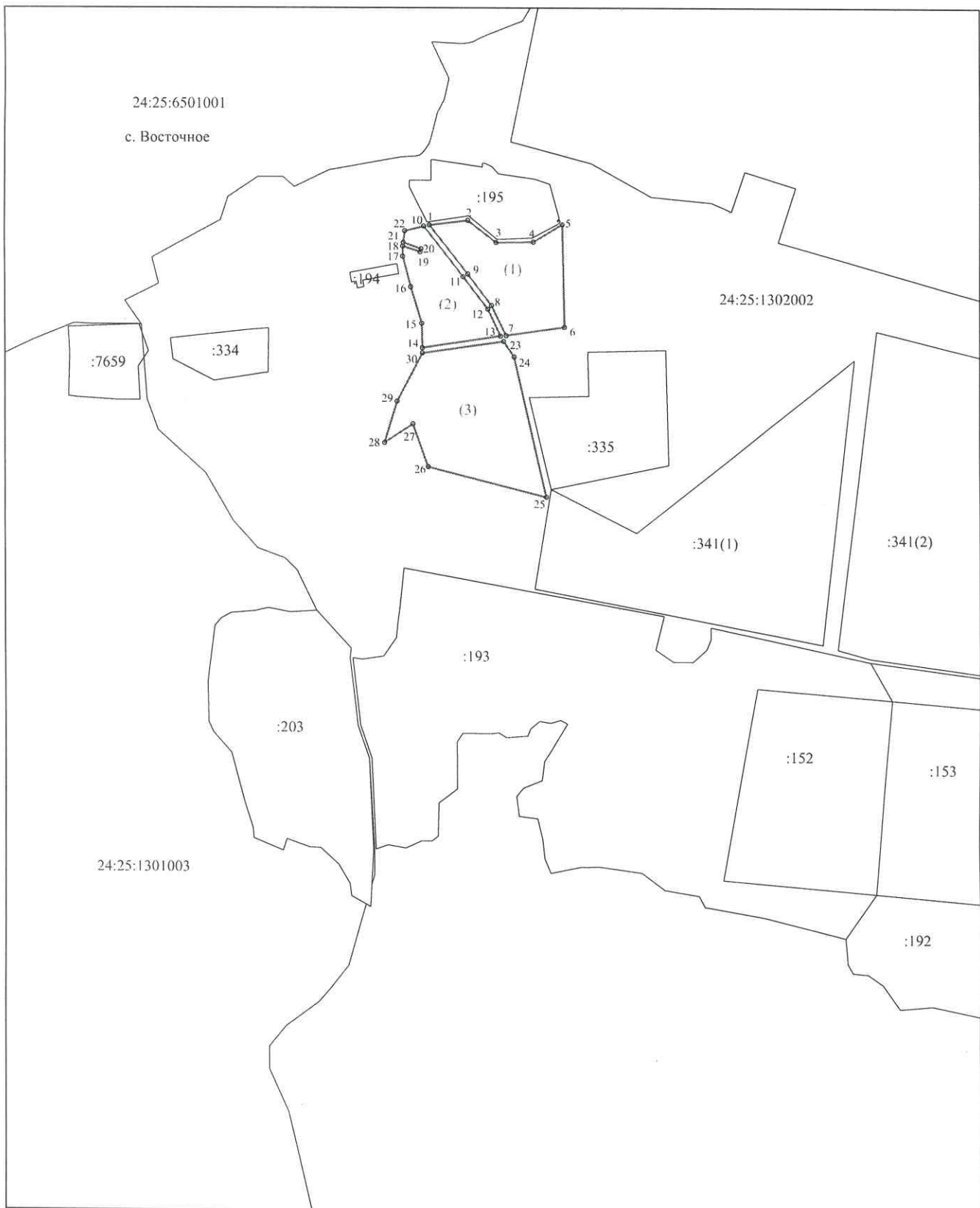
**Площадь земельного участка 110832 м<sup>2</sup>**

(указывается проектная площадь образуемого земельного участка, вычисленная с использованием технологических и программных средств, в том числе размещенных на официальном сайте федерального органа исполнительной власти, уполномоченного Правительством Российской Федерации на осуществление государственного кадастрового учета, государственной регистрации прав, ведение Единого государственного реестра недвижимости и предоставление сведений, содержащихся в Едином государственном реестре недвижимости, в информационно-телекоммуникационной сети "Интернет" (далее - официальный сайт), с округлением до 1 квадратного метра. Указанное значение площади земельного участка может быть уточнено при проведении кадастровых работ не более чем на десять процентов)

Обозначение характерных точек границ	Координаты, м	
	X	Y
<b>1</b>	<b>2</b>	<b>3</b>
(1)		
1	360505.00	49640.00
2	360514.00	49713.00
3	360472.00	49767.00
4	360473.00	49838.00
5	360506.00	49893.00
6	360313.00	49897.00
7	360297.00	49786.00
8	360354.00	49758.00
9	360413.00	49713.00
1	360505.00	49640.00
(2)		
10	360503.00	49629.00
11	360408.00	49704.00
12	360347.00	49751.00
13	360296.00	49775.00
14	360274.00	49626.00
15	360320.00	49625.00


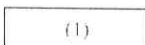


Обозначение характерных точек границ	Координаты, м	
	(указываются в случае подготовки схемы расположения земельного участка с использованием технологических и программных средств, в том числе размещенных на официальном сайте. Значения координат, полученные с использованием указанных технологических и программных средств, указываются с округлением до 0,01 метра)	
	X	Y
1	2	3
16	360389.00	49604.00
17	360446.00	49589.00
18	360465.00	49589.00
19	360454.00	49622.00
20	360460.00	49624.00
21	360472.00	49590.00
22	360494.00	49593.00
10	360503.00	49629.00
(3)		
23	360286.00	49781.00
24	360257.00	49801.00
25	359993.00	49862.00
26	360050.00	49637.00
27	360130.00	49608.00
28	360095.00	49554.00
29	360173.00	49578.00
30	360264.00	49626.00
23	360286.00	49781.00

24:25:6501001  
с. Восточное



Масштаб 1:10000

Условные обозначения:

-  Границы земельного участка, установленная при проведении кадастровых работ, отображена в масштабе.
-  (1) Номер контура формируемого многоконтурного земельного участка
-  :195 Границы и кадастровые номера смежных земельных участков по сведениям ЕГРН
-  24:25:1302002 Границы и номера кадастровых кварталов